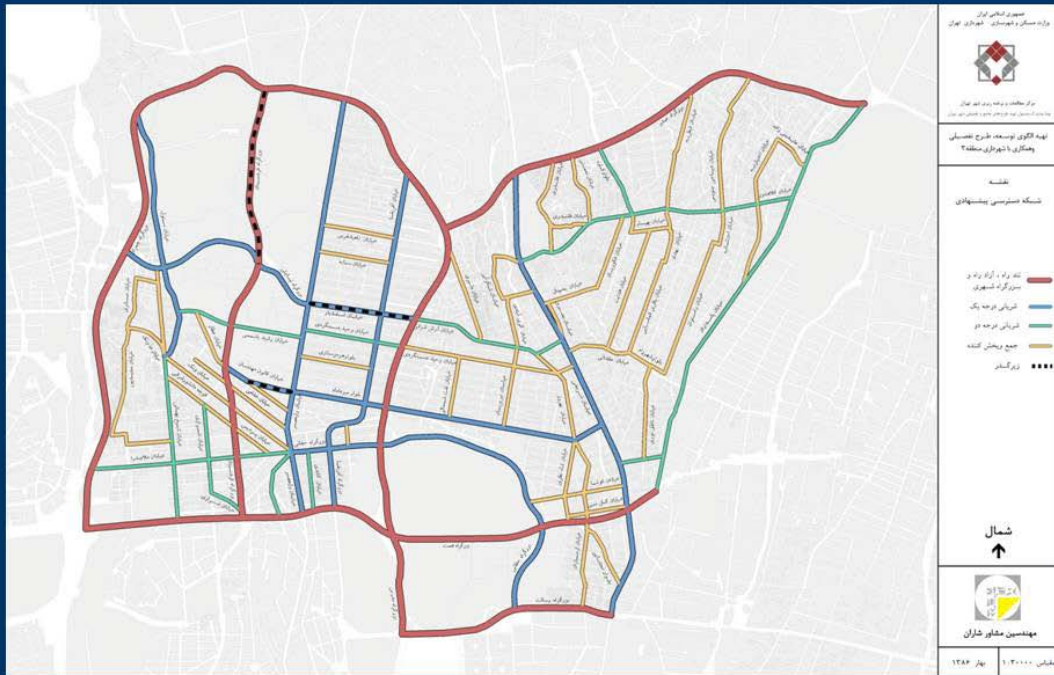


شبکه معابر پیشنهادی



طرح تفصیلی منطقه ۳

ادامه

شبکه معابر طرح جامع



طرح تفصیلی منطقه ۳

بازگشت

مقایسه وضعیت موجود و آتی شبکه معابر منطقه

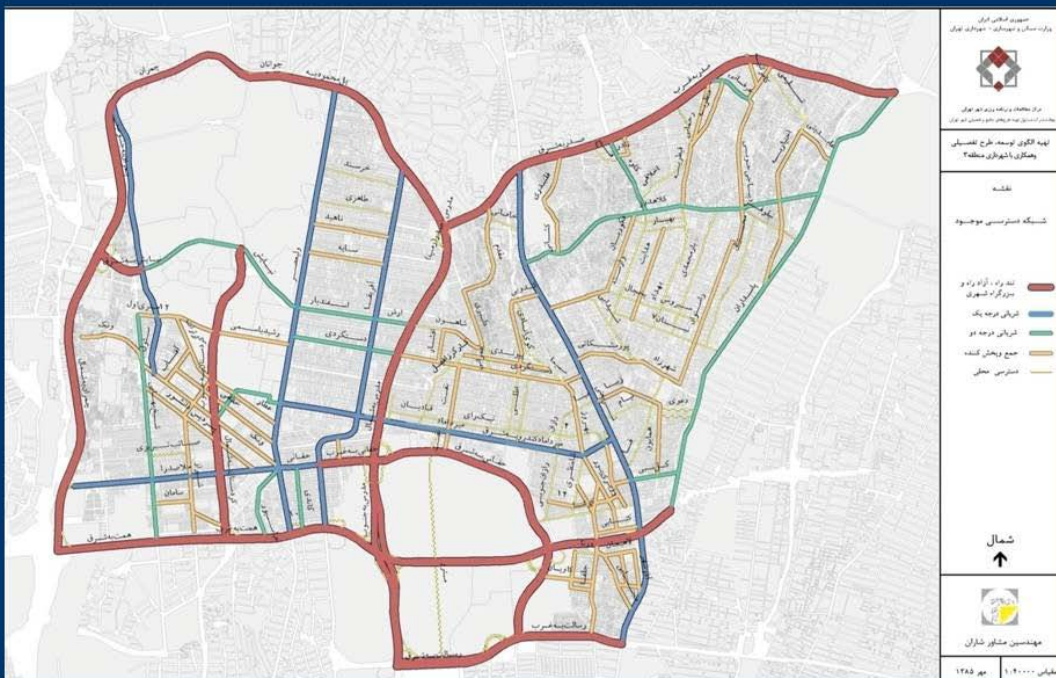
توضیحات	نسبت (از مساحت منطقه)	سطح (هکتار)	شبکه تاسیسات و حمل و نقل	
—	۲۱٪	۶۴۱	موجود	شبکه معابر
اختلاف سطح ۶۰ هکتاری مربوط به زیر گذر بزرگراه کردستان ، شبکه‌های داخلی اراضی عیس آبلا و حوزه شمال غرب می‌باشد	۲۳٪	۷۰۰	مصوب ملک عمل	
—	۲۱٪	۶۴۱	پیشنهادی	
—	۰٪	۱۲/۴	موجود	پارکینگ
—	۰٪	۲۳/۴	پیشنهادی	



طرح تفصیلی منطقه ۳

ادامه

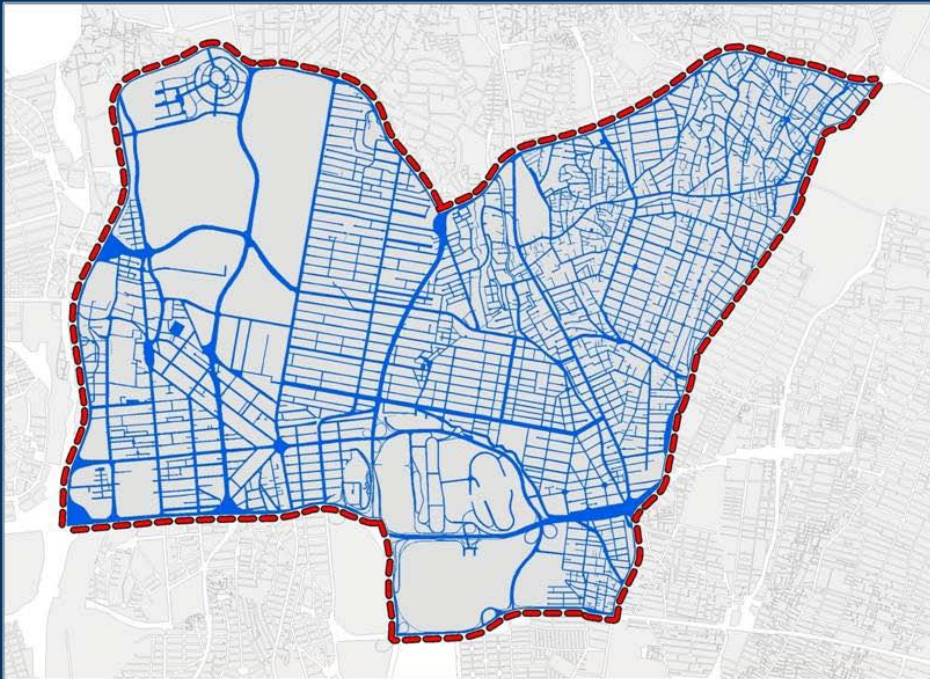
شبکه معابر موجود



طرح تفصیلی منطقه ۳

ادامه

شبکه معابر مصوب



جمهوری اسلامی ایران
وزارت شهرسازی، معماری و محیط زیست

مرکز تحقیقات و برنامه ریزی شهرسازی
پژوهشگاه تحقیقات معماری و شهرسازی

تهیه کلیه نقشه ها، طرح تفصیلی
پهنابندی و شهرسازی منطقه ۳

نقشه
نقشه طرح تفصیلی
ملاک عمل شهرسازی

مناطق مصوبه ملاک عمل

شمال
↑

مهندسین مشاور شاران
شماره ثبت: ۳۱۳۵۲۱
تلفن: ۰۲۱-۸۸۰۰۰۰۰۰
پست الکترونیک: sharan@sharan.ir

مقیاس: ۱:۲۰۰۰۰
مستطابق: ۱۳۸۵

طرح تفصیلی منطقه ۳

ادامه